

CENTRO DE CONVENÇÕES

PRODUTO V -
GEORREFERENCIAMENTO E
MEMORIAL DESCRITIVO

MEMORIAL DESCRITIVO



Imóvel :CENTRO DE CONVENÇÕES DO ESTADO DO PI
Proprietário :ESTADO DO PI
Município :TERESINA U.F:PI
Data :COVAS
Comarca :TERESINA
Área (ha) : 1,4034
Perímetro (m) : 483,99

LIMITES e CONFRONTANTES: Inicia-se a descrição deste perímetro no ponto **BP9-CP315**, de coordenadas **N 9.438.066,83m** e **E 744.093,22m**; deste segue confrontando com a propriedade de AVENIDA MARECHAL CASTELO BRANCO, com azimute de $146^{\circ}50'04''$ por uma distância de 104,73m, até o ponto **BP9-CP305**, de coordenadas **N 9.437.979,15m** e **E 744.150,51m** ; deste segue confrontando com a propriedade de TV ASSEMBLEIA/ ASSEMBLEIA LEGISLATIVA DO PIAUI , com azimute de $245^{\circ}14'35''$ por uma distância de 65,57m, até o ponto **BP9-CP306**, de coordenadas **N 9.437.951,70m** e **E 744.090,97m** ; deste segue com azimute de $271^{\circ}42'07''$ por uma distância de 17,00m, até o ponto **BP9-CP307**, de coordenadas **N 9.437.952,20m** e **E 744.073,97m** ; deste segue com azimute de $252^{\circ}10'07''$ por uma distância de 11,26m, até o ponto **BP9-CP308**, de coordenadas **N 9.437.948,75m** e **E 744.063,25m** ; deste segue com azimute de $243^{\circ}54'01''$ por uma distância de 13,24m, até o ponto **BP9-CP309**, de coordenadas **N 9.437.942,93m** e **E 744.051,37m** ; deste segue com azimute de $243^{\circ}54'01''$ por uma distância de 6,95m, até o ponto **BP9-CP310**, de coordenadas **N 9.437.939,87m** e **E 744.045,12m** ; deste segue com azimute de $243^{\circ}28'38''$ por uma distância de 35,94m, até o ponto **BP9-CP311**, de coordenadas **N 9.437.923,82m** e **E 744.012,96m** ; deste segue confrontando com a propriedade de PALACIO DA JUSTIÇA/ FORUM CRIMINAL, com azimute de $336^{\circ}13'54''$ por uma distância de 98,22m, até o ponto **BP9-CP312**, de coordenadas **N 9.438.013,71m** e **E 743.973,38m** ; deste segue confrontando



INTERPI
Instituto de
Terras do Piauí



com a propriedade de RUA ACRE, com azimute de $64^{\circ}54'47''$ por uma distância de 32,76m, até o ponto **BP9-CP313**, de coordenadas **N 9.438.027,60m** e **E 744.003,05m** ; deste segue com azimute de $65^{\circ}55'20''$ por uma distância de 6,95m, até o ponto **BP9-CP314**, de coordenadas **N 9.438.030,44m** e **E 744.009,40m** ; deste segue com azimute de $66^{\circ}31'56''$ por uma distância de 91,37m, até o ponto **BP9-CP315**, onde teve inicio essa descrição.

TERESINA, 12/03/2018

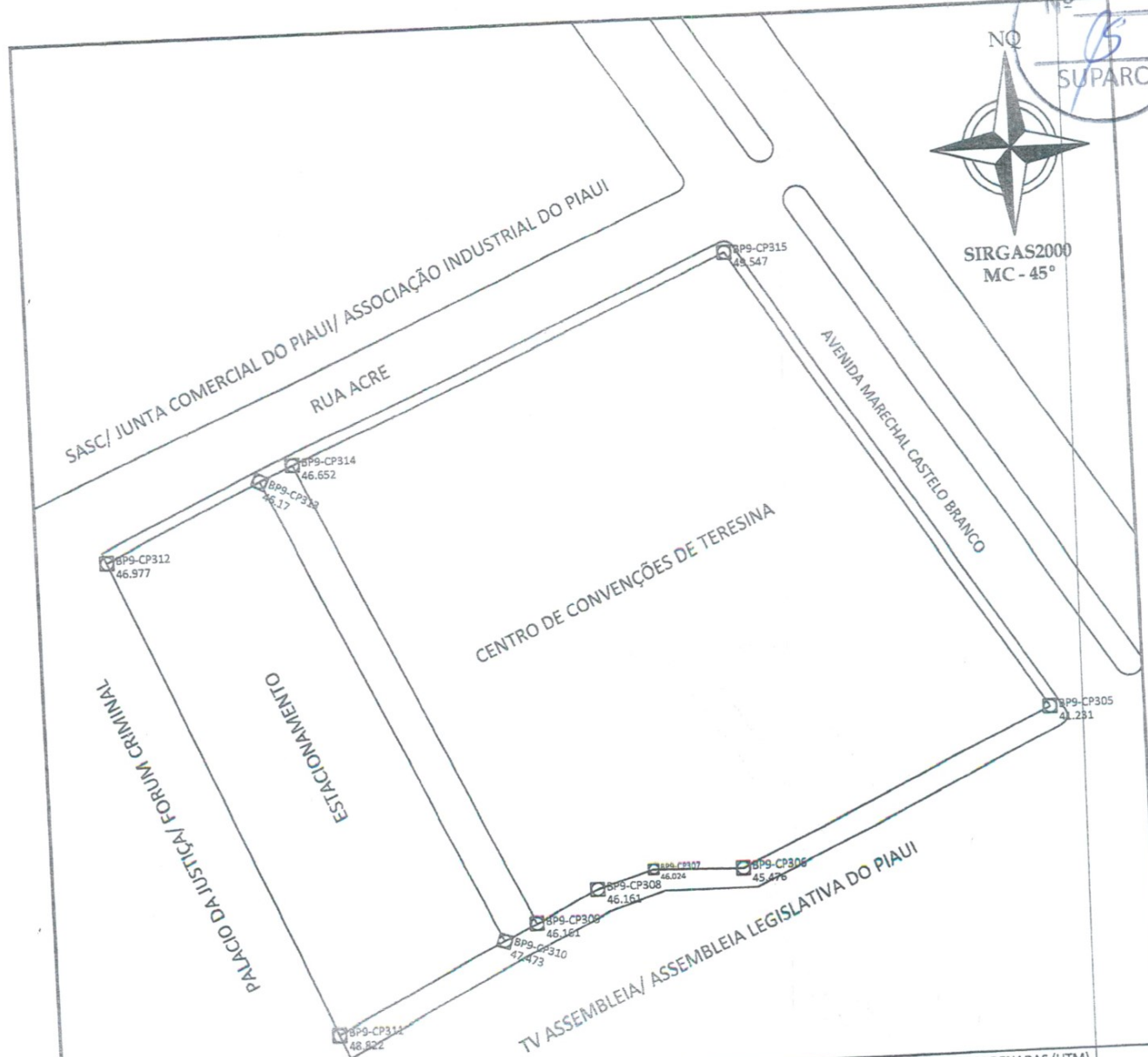
Josemar Antonio Borges da Silva

Engenheiro Agrimensor

CREA 2901/D-PI RN.: 190554383-2

Responsável Técnico:

- CREA:




LADOS		AZIMUTES	DISTANCIA (m)	COORDENADAS (UTM)	
Vértices	Vértices			N (metros)	E (metros)
BP9-CP315	BP9-CP305	146°50'04"	104,73	9.438.066,83	744.093,22
BP9-CP305	BP9-CP306	245°14'35"	65,57	9.437.979,15	744.150,51
BP9-CP306	BP9-CP307	271°42'07"	17,00	9.437.951,70	744.090,97
BP9-CP307	BP9-CP308	252°10'07"	11,26	9.437.952,20	744.073,97
BP9-CP308	BP9-CP309	243°54'01"	13,24	9.437.948,75	744.063,25
BP9-CP309	BP9-CP310	243°54'01"	6,95	9.437.942,93	744.051,37
BP9-CP310	BP9-CP311	243°28'38"	35,94	9.437.939,87	744.045,12
BP9-CP311	BP9-CP312	336°13'54"	98,22	9.437.923,82	744.012,96
BP9-CP312	BP9-CP313	64°54'47"	32,76	9.438.013,71	743.973,38
BP9-CP313	BP9-CP314	65°55'20"	6,95	9.438.027,60	744.003,05
BP9-CP314	BP9-CP315	66°31'56"	91,37	9.438.030,44	744.009,40

PLANTA DO IMÓVEL GEORREFERENCIADO CENTRO DE CONVENÇÕES DO PIAUÍ



PROPRIETÁRIO: ESTADO DO PIAUÍ		ÁREA: 14.034,47 m ² 1,4034 Ha	PERÍMETRO: 484,01 m
IMÓVEL: CENTRO DE CONVENÇÕES DO PIAUÍ	DATA: COVAS	RESPONSÁVEL TÉCNICO: Josemar Antonio Borges da Silva Engenheiro Agrimensor: CREA 2901/D-PI RN.: 190554383-2 CÓD. INCRA BP9 -	
MUNICÍPIO: TERESINA	UF: PI		
ESCALA: 1/1.200	EM: MARÇO/2018		

MEMORIAL DESCRITIVO



Imóvel : CENTRO DE CONVENÇÕES
Proprietário : ESTADO DO PI
Município : TERESINA U.F: PI - BR
DATA : COVAS
Comarca : TERESINA
Área (ha) : 1,0002
Perímetro (m) : 400,22

LIMITES e CONFRONTANTES: Inicia-se a descrição deste perímetro no ponto **BP9-CP315**, de coordenadas **N 9.438.066,83m** e **E 744.954,99m**; deste segue confrontando com a propriedade de AVENIDA MARECHAL CASTELO BRANCO, com azimute de $146^{\circ}50'04''$ por uma distância de 104,73m, até o ponto **BP9-CP305**, de coordenadas **N 9.437.979,15m** e **E 745.012,28m** ; deste segue confrontando com a propriedade de TV ASSEMBLEIA/ ASSEMBLEIA LEGISLATIVA DO PIAUI , com azimute de $245^{\circ}14'35''$ por uma distância de 65,57m, até o ponto **BP9-CP306**, de coordenadas **N 9.437.951,70m** e **E 744.952,74m** ; deste segue com azimute de $271^{\circ}42'07''$ por uma distância de 17,00m, até o ponto **BP9-CP307**, de coordenadas **N 9.437.952,20m** e **E 744.935,74m** ; deste segue com azimute de $252^{\circ}10'07''$ por uma distância de 11,26m, até o ponto **BP9-CP308**, de coordenadas **N 9.437.948,75m** e **E 744.925,02m** ; deste segue com azimute de $243^{\circ}54'01''$ por uma distância de 13,24m, até o ponto **BP9-CP309**, de coordenadas **N 9.437.942,93m** e **E 744.913,13m** ; deste segue confrontando com a propriedade de ESTACIONAMENTO, com azimute de $334^{\circ}22'47''$ por uma distância de 97,05m, até o ponto **BP9-CP314**, de coordenadas **N 9.438.030,44m** e **E 744.871,17m** ; deste segue confrontando com a propriedade de RUA ACRE, com azimute de $66^{\circ}31'56''$ por uma distância de 91,37m, até o ponto **BP9-CP315**, onde teve inicio essa descrição.

TERESINA, 12/03/2018

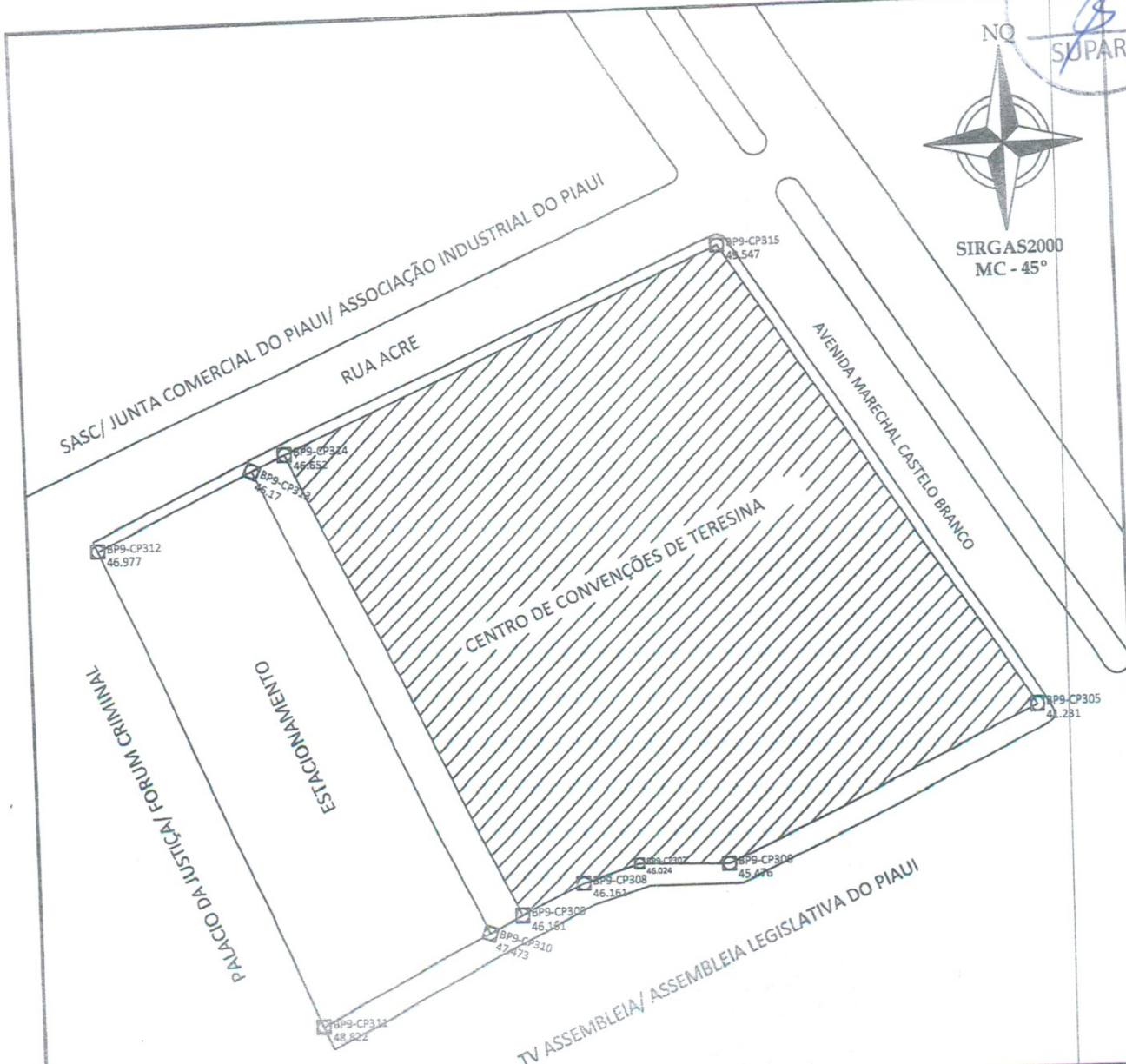


Josemar Antonio Borges da Silva

Engenheiro Agrônomo

CREA 2901/D-PI RN.: 190554383-2

COD. INGRA. BPS -
Responsável Técnico:

- CREA:



LADOS		AZIMUTES	DISTANCIA (m)	COORDENADAS (UTM)	
Vértices	Vértices			N (metros)	E (metros)
BP9-CP315	BP9-CP305	146°50'04"	104,73	9.438.066,83	744.954,99
BP9-CP305	BP9-CP306	245°14'35"	65,57	9.437.979,15	745.012,28
BP9-CP306	BP9-CP307	271°42'07"	17,00	9.437.951,70	744.952,74
BP9-CP307	BP9-CP308	252°10'07"	11,26	9.437.952,20	744.935,74
BP9-CP308	BP9-CP309	243°54'01"	13,24	9.437.948,75	744.925,02
BP9-CP309	BP9-CP314	334°22'47"	97,05	9.437.942,93	744.913,13
BP9-CP314	BP9-CP315	66°31'56"	91,37	9.438.030,44	744.871,17

**PLANTA DO IMÓVEL GEORREFERENCIADO
CENTRO DE CONVENÇÕES DO PIAUI**



PROPRIETÁRIO: ESTADO DO PIAUI		ÁREA: 10.002,23 m ² 1,0022 Ha	PERÍMETRO: 400,23 m
IMÓVEL: CENTRO DE CONVENÇÕES DO PIAUI	DATA: COVAS	RESPONSÁVEL TÉCNICO: Josemar Antonio Borges da Silva Engenheiro Agrimensor CREA 2901/D-PI RN.: 190554383-2 CÓD. INCRA BP9 -	
MUNICÍPIO: TERESINA	UF: PI		
ESCALA: 1/1.200	EM: MARÇO/2018		


MEMORIAL DESCRITIVO



Imóvel : ESTACIONAMENTO
Proprietário : ESTADO DO PI
Município : TERESINA U.F: PI - BR
Data : COVAS
Comarca : TERESINA
Área (ha) : 0,4032
Perímetro (m) : 277,87


LIMITES e CONFRONTANTES: Inicia-se a descrição deste perímetro no ponto **BP9-CP313**, de coordenadas **N 9.438.027,60m** e **E 744.444,33m**; deste segue com azimute de $65^{\circ}55'20''$ por uma distância de 6,95m, até o ponto **BP9-CP314**, de coordenadas **N 9.438.030,44m** e **E 744.450,68m** ; deste segue confrontando com a propriedade de CENTRO DE CONVENÇÕES DE TERESINA, com azimute de $154^{\circ}22'47''$ por uma distância de 97,05m, até o ponto **BP9-CP309**, de coordenadas **N 9.437.942,93m** e **E 744.492,64m** ; deste segue confrontando com a propriedade de TV ASSEMBLEIA/ ASSEMBLEIA LEGISLATIVA DO PIAUI , com azimute de $243^{\circ}54'01''$ por uma distância de 6,95m, até o ponto **BP9-CP310**, de coordenadas **N 9.437.939,87m** e **E 744.486,40m** ; deste segue com azimute de $243^{\circ}28'38''$ por uma distância de 35,94m, até o ponto **BP9-CP311**, de coordenadas **N 9.437.923,82m** e **E 744.454,24m** ; deste segue confrontando com a propriedade de PALACIO DA JUSTIÇA/ FORUM CRIMINAL, com azimute de $336^{\circ}13'54''$ por uma distância de 98,22m, até o ponto **BP9-CP312**, de coordenadas **N 9.438.013,71m** e **E 744.414,66m** ; deste segue confrontando com a propriedade de RUA ACRE, com azimute de $64^{\circ}54'47''$ por uma distância de 32,76m, até o ponto **BP9-CP313**, onde teve inicio essa descrição.

TERESINA, 12/03/2018

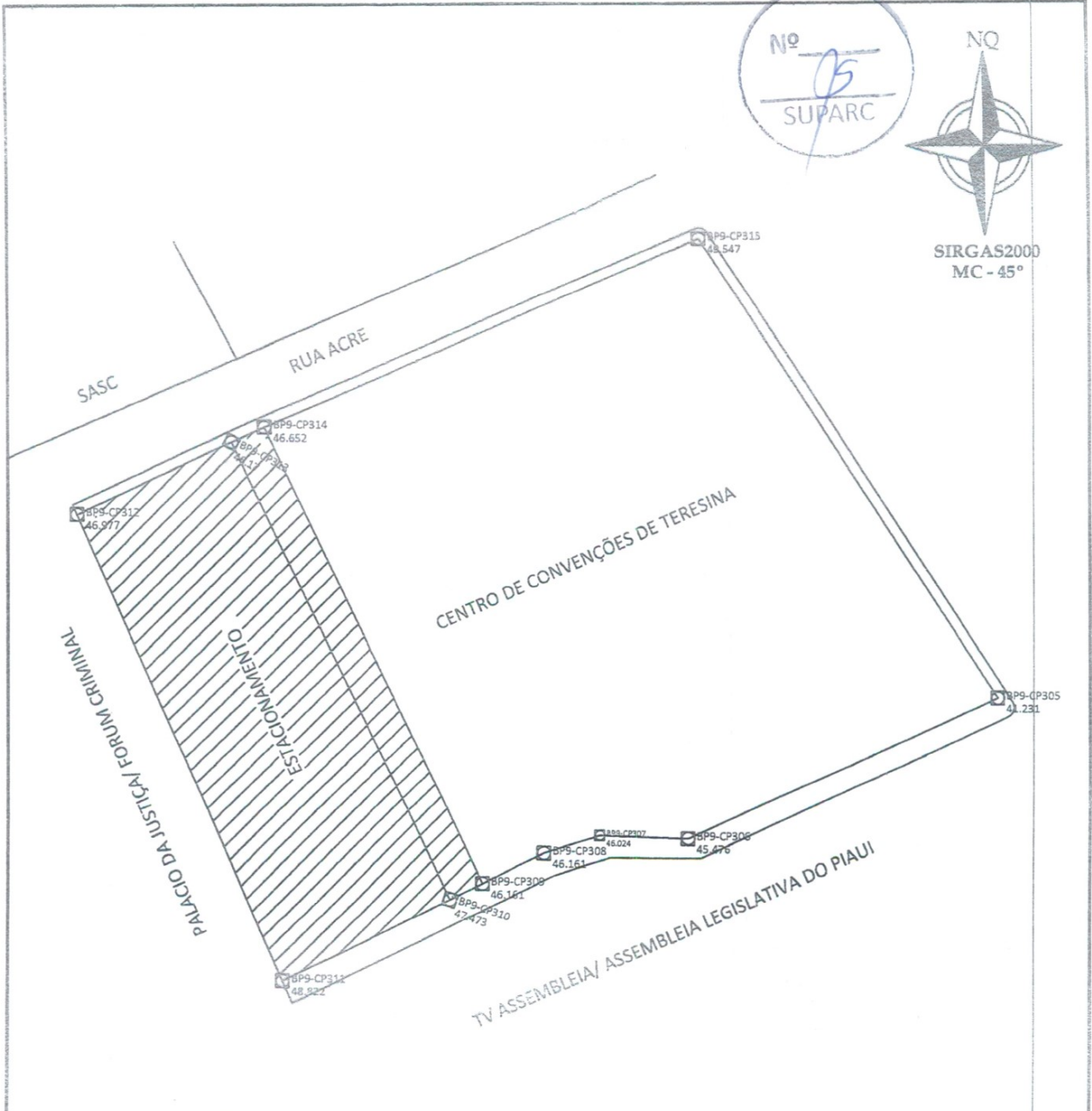

Josemar Antonio Borges da Silva
Engenheiro Agrônomo

CREA 2901/D-PI RN.: 190564383-2
CÓD. INCRA BPS -
Responsável Técnico:

- CREA:



SIRGAS2000
MC - 45°



LADOS		AZIMUTES	DISTANCIA (m)	COORDENADAS (UTM)	
Vértices	Vértices			N (metros)	E (metros)
BP9-CP313	BP9-CP314	65°55'20"	6,95	9.438.027,60	744.444,33
BP9-CP314	BP9-CP309	154°22'47"	97,05	9.438.030,44	744.450,68
BP9-CP309	BP9-CP310	243°54'01"	6,95	9.437.942,93	744.492,64
BP9-CP310	BP9-CP311	243°28'38"	35,94	9.437.939,87	744.486,40
BP9-CP311	BP9-CP312	336°13'54"	98,22	9.437.923,82	744.454,24
BP9-CP312	BP9-CP313	64°54'47"	32,76	9.438.013,71	744.414,66

**PLANTA DO IMÓVEL GEORREFERENCIADO
"ESTACIONAMENTO"**



PROPRIETÁRIO: ESTADO DO PIAUI		ÁREA: 4.032,24 m ²	PERÍMETRO: 277,89m
IMÓVEL: CENTRO DE CONVENÇÕES DO PIAUI	DATA: COVAS	RESPONSÁVEL TÉCNICO: Josemar Antonio Borges da Silva Engenheiro Agrimensor CREA 2901/D-PI RN.: 190554383-2 CÔD. INCRA BP9 -	
MUNICÍPIO: TERESINA	UF: PI		
ESCALA: 1/1.200	EM: MARÇO/2018		